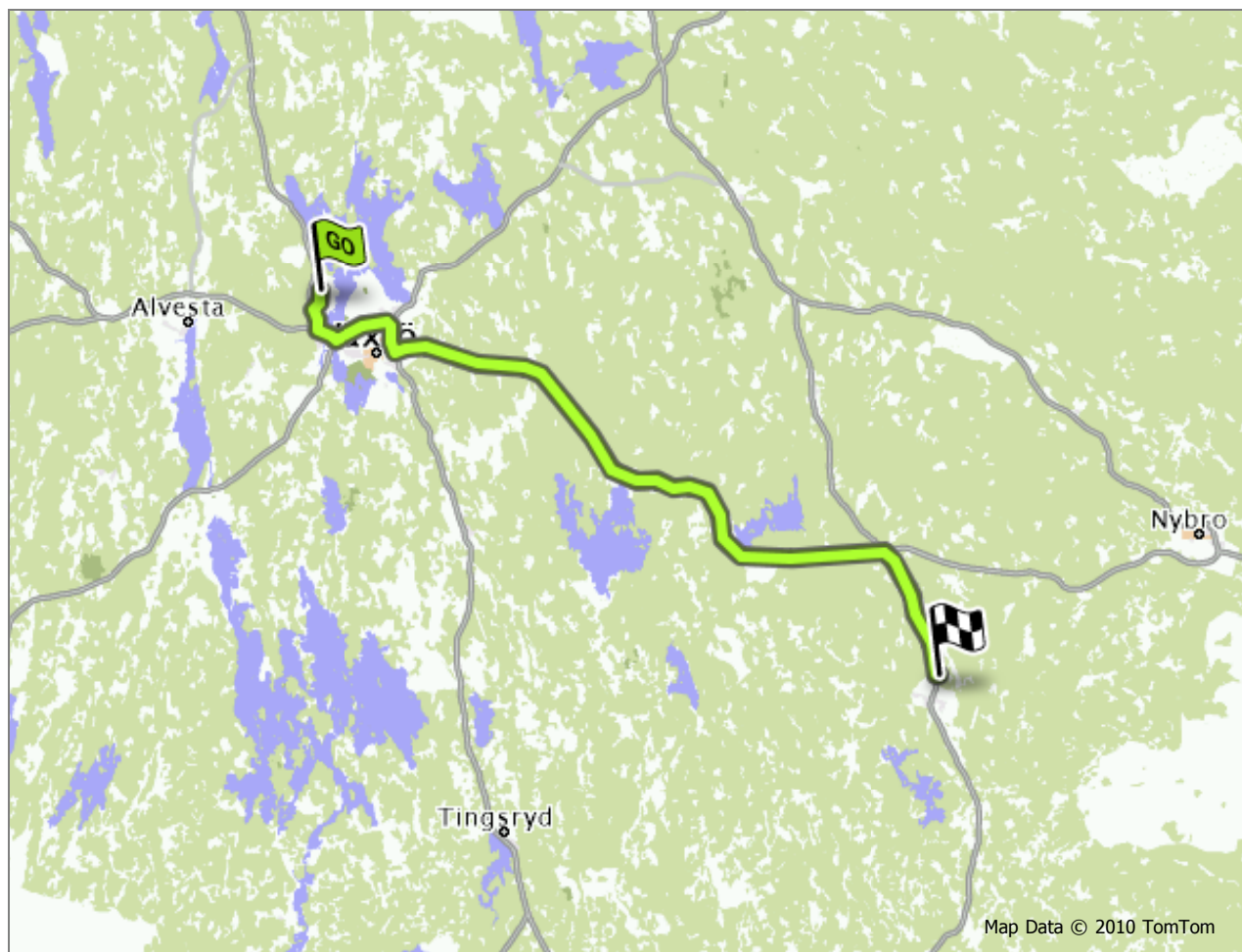




72.9 km - 1:00 hrs (met 0 min. verkeer)

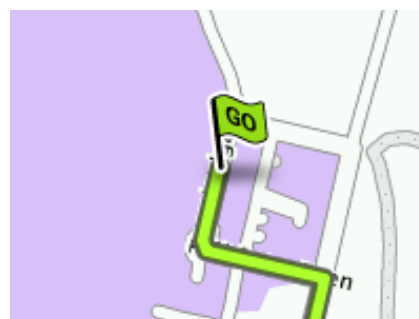
Van: Terminalgatan, Växjö, SWE

Naar: Unnamed road, Emmaboda, SWE



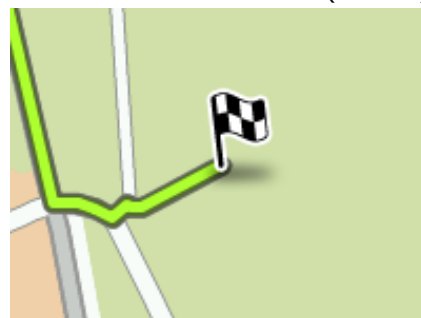
Rij-instructies:

 Vertrek vanuit **Terminalgatan, Växjö**



1.  Sla linksaf naar **Utfartsvägen** (0.1 km)
2.  Sla rechtsaf naar **Nylandavägen** (0.2 km)
3.  Sla linksaf naar **30 Jönköpingsvägen**

- | | | |
|-----|--|-----------|
| | | (1.7 km) |
| 4. |  Doorgaan naar 25/27 | |
| | | (1.9 km) |
| 5. |  Houd links aan bij Linköping | |
| | | (1.4 km) |
| 6. |  Sla rechtsaf bij Kalmar | |
| | | (0.2 km) |
| 7. |  Houd links aan bij 25/27 | |
| | | (4.7 km) |
| 8. |  Neem de vierde afslag op de rotonde naar 25 Kalmarvägen | |
| | | (2.9 km) |
| 9. |  Sla rechtsaf bij 25 Kalmarvägen | |
| | | (0.2 km) |
| 10. |  Neem de eerste afslag op de rotonde naar 25 Storgatan | |
| | | (33.6 km) |
| 11. |  Neem de eerste afslag op de rotonde naar 28 Kostavägen | |
| | | (14.6 km) |
| 12. |  Sla linksaf | |
| | | (11.2 km) |
| 13. |  Sla linksaf | |
| | | (0.1 km) |
| 14. |  Sla rechtsaf | |
| | | (0.0 km) |
| |  Aankomst in Unnamed road, Emmaboda | |



(0.1 km)

**N.B.:**

We hebben TomTom IQ Routes™ en/of verkeersinfo -indien aanwezig in uw regio- gebruikt om je de beste route te tonen. De verkeerssituatie verandert continu en mogelijk moet je voor de optimale route je rit onderweg opnieuw plannen. Als je een TomTom-navigatiesysteem gebruikt met TomTom Verkeersinfo wordt je route continu automatisch vernieuwd.



What if your travel plans change?
A TomTom device can take you to any destination.



Copyright © 2011 TomTom International B.V. All rights reserved. [Gebruiksvoorwaarden](#)